



Муниципальное бюджетное учреждение дополнительного образования «Станция юных туристов г. Челябинска»

Путешествуем по городам Челябинской области

Автор-составитель
Ермакова Е.А., методист
МБУДО «СЮТур г. Челябинска»

Челябинская область расположена на склонах Южного Урала и в Зауралье, по ее территории проходит граница между Азией и Европой.



История области началась задолго до разработки месторождений и строительства заводов. Еще в эпоху палеолита здесь обосновались древние люди, которые возводили свои города, оставляли наскальные рисунки и приносили жертвы священным озерам. Современная история начинается с Ново-уральского острога, который появился благодаря поискам драгоценных металлов. Регион славится не только многочисленными полезными ископаемыми, красивыми горами и многочисленными озерами, но и городами с историческим наследием 18-19 века.

Предлагаем Вам, познакомиться с интересными городами Челябинской области, с их достопримечательностями и увлекательной историей.

Столица Южного Урала – город Челябинск

Челябинск - административный центр Челябинской области. Один из крупнейших промышленных, экономических, культурных, деловых центров России. Город расположен на геологической границе Урала и Сибири, в азиатской части России, по берегам реки Миасс.



Город Челябинск был основан в сентябре 1736 года на реке Миасс, как сторожевая крепость на пути из Зауралья в Оренбург. С 1743 года он был центром крупной Исетской провинции. С февраля по апрель 1774 год Челябинская крепость перешла на сторону Пугачевцев. До 1781 года Челябинск представлял собой военное поселение, жителями которого были казаки.



Более 100 лет, вплоть до революции 1917 года, Челябинск был небольшим и ничем не примечательным уездным городком Оренбургского края. Казаки выехали из него, основав неподалеку небольшие станицы. Некоторые из них позже вошли в городскую черту. В Отечественной войне 1812 года казаки Челябинской округи участвовали в составе 3-го Оренбургского полка. Они участвовали в битвах под Лейпцигом, сражались за Париж и принимали участие в других сражениях.

В этот период Челябинск был известен как место политической ссылки. Через него проходили, шедшие по этапу в Сибирь, каторжники. В челябинской пересыльной тюрьме побывали в свое время известные в последствии большевики: И. Сталин, А.Бубнов, Е. Преображенский и др.



Кировский (Троицкий) мост

Известность Челябинск приобрел в 1892 году с окончанием строительства Самаро-Златоустовской железной дороги, когда было открыто движение из Москвы до Челябинска. В считанные годы он стал одним из крупнейших торговых центров России и занял одно из первых мест по торговле хлебом, маслом, мясом и чаем.

В 1896 году была запущена в эксплуатацию железная дорога на Екатеринбург. За несколько лет население города выросло в несколько раз. Вокруг станции появилось много поселков, площадь города увеличилась на треть.



В связи с активным строительством промышленных предприятий в Челябинске в после революционные годы, а затем и эвакуацией заводов во время [второй](#) мировой войны, город стал одним из крупнейших в России промышленных центров.

Челябинск – это «город воинской славы», во время войны именно здесь в Челябинске, а не в Москве, был создан и работал Народный комиссариат танковой промышленности. Здесь производили оружие, боеприпасы и военную технику. Во время войны Челябинск получил второе название - Танкоград.



Челябинск. Города России.

Город Челябинск. <https://youtu.be/9SI5s-YwKs>

Усть-Катав - город в слиянии рек

Город расположен в 301 км от областного центра г. Челябинска, в месте слияния рек Катав и Юрюзанью. Основателями Усть-Катавского завода в 1758 году была компания симбирских купцов и заводчиков — братьев Ивана и Якова Борисовичей Твердышевых и Ивана Семёновича Мясникова. Предприятие при устье Катава представляло собой лесопильную мельницу и судовую пристань; железодельный (молотовый, или передельный) завод был пущен, позднее и являлся вспомогательным для соседних Катав-Ивановского и Юрюзанского чугуноплавильных и железодельных заводов. Вокруг Усть-Катавского завода возникло поселение, укрепленное стенами и башнями, в котором жили крепостные крестьяне



Во время Пугачевского восстания через Усть-Катав проходили отряды повстанцев и правительственных сил. В июне 1774г. повстанческий отряд Юлая Азналина, отца Салавата Юлаева, разорил и сжег завод и поселок. В ноябре 1775г. предприятие было восстановлено. Продукция Усть-Катавского и Катав-Ивановского заводов сбывалась главным образом в Центральной России, Поволжье.

Заводскую товарную продукцию, не распроданную внутри страны, охотно покупали английские купцы. С 1861г. по начало 1920-хгг поселок Усть-Катавский завод являлся центром




Усть-Катавской волости, в которую входило несколько окрестных деревень и сел. Было устроено телефонное сообщение, была проложена железная дорога. В Усть-Катаве имелись училище, почтово-телеграфное отделение, общество потребителей, 43 торговых предприятия и 3 промышленных.

Город славен не только своими революционными традициями, уникальными мостами и многочисленными пещерами в окрестностях города, в первую очередь он известен в стране как город, который больше ста лет производит трамвайные вагоны.

В 1901 году был выпущен первый трамвайный вагон, который поступил в Тифлис, открытый, без бортов, с жёсткими сиденьями и наружными подножками для прохода кондуктора по салону. В 1960 году на предприятии было создано специальное конструкторское бюро по проектированию трамвайного подвижного состава, которое разработало более 50 моделей трамвайных вагонов.



Трамвай модели фирмы «Эрликон», начало 20 века.



ГТРК Южный. Урал «Территории»: г.Усть-Катав <https://youtu.be/iTLKHAxh8I4>

Туристическая Мекка Урала- Сатка

Сатка была основана в 1758 году как посёлок при Троице-Саткинском железодельном и чугуноплавильном заводе. Он был построен по распоряжению барона С.Г. Строганова на выкупленной у башкир земле. Первыми жителями стали строгановские крепостные – выходцы с территории современного Пермского края. Название населённого пункта возникло по реке Большая Сатка. Существуют различные версии по поводу происхождения топонима. По одной версии, от башкирского «сат», «сатка» – «перекрёсток», «развилка», «междуречье». По версии Н.И. Шувалова, название могло произойти от башкирского родового этнонима «сатка», который упоминается в документах XVIII века.



Во время Крестьянской войны, в 1774 году, жители перешли на сторону повстанцев. Саткинский завод посетил сам Емельян Пугачёв. Перед отступлением завод был сожжён, вместе с ним сгорели заводская контора, церковь и 663 жилых домов. В окрестностях Сатки происходили крупные сражения этой войны. После окончания войны предприятие восстановили. 20-21 сентября 1824 года Саткинский завод посетил император Александр I. Он переночевал в посёлке, а утром посетил церковь и завод Саткинский завод неоднократно страдал от серьёзных наводнений, в результате чего случались прорывы плотины.

В 1898 году на Карагайской горе было открыто месторождение магнетита. Благодаря этому в 1901 году возник новый завод, первым в России начавший производство огнеупоров. Магнетит обладает высокими огнестойкими свойствами, используется при выплавке металлов. В 1905 году на Всемирной промышленной выставке в бельгийском городе Льеже продукция предприятия получила золотую медаль.



В 1937 году Сатка получила статус города. Главное градообразующее предприятие – комбинат «Магнезит». Это лидер по производству магнезиальной продукции. А Саткинский чугуноплавильный завод в советское время был главным изготовителем высококачественного чугуна для оборонной промышленности. С 2002 года на нём стали производить высокоуглеродистый ферромарганец.

Саткинский район является уникальным конгломератом природного, культурно-исторического и индустриального наследия. С одной стороны, – это мощный промышленный узел. С другой стороны – это значительные по площади экологически чистые участки территории. По оценкам экспертов Всемирного Фонда дикой природы, национальный парк «Зюраткуль», который занимает треть территории района, с его ядром – высокогорным озером Зюраткуль, принадлежит к числу немногих мест на нашей планете с относительно нетронутой человеческим присутствием экосистемой.




В 1910 году в Саткинском районе, в таежном урочище Пороги, была построена одна из первых в России гидроэлектростанций. Здесь же, на Порогах, было открыто первое в России электроферросплавное производство. Горы, реки, отвесные скалы-притёсы, наличие самого большого в Челябинской области количества пещер делают Саткинский район привлекательным для любителей активных сплавов по горным рекам, спелеологов, альпинистов.



г.Сатка https://youtu.be/Z2tKC8Un_CA

Город Касли

Название «Касли» произошло от озер Большие и Малые Касли, что в переводе с башкирского значит «гусиное озеро». История города исчисляется с 1747 года – с основания чугуноплавильного и железодельного завода купцом Я.Р. Коробковым. Вскоре завод был продан Н.Н. Демидову. Продукция завода поставлялась в центр страны с Сорокинской пристани на барках по весенней реке Уфе. Во время крестьянской войны в начале 1774 года рабочие завода перешли на сторону Пугачева. Спустя почти два месяца правительственные войска выбили пугачевцев с Каслинского завода, но позже (29 июня 1774 года) отряд бунтующих башкир полностью сжег Каслинский завод. Восстановили завод лишь к концу 1775 года.



В 1809 году Петр Григорьевич Демидов продал Каслинский завод купцу Льву Расторгуеву. Тому самому, чья усадьба красуется в центре Екатеринбурга. Завод стал активно развиваться.

Широкая известность к Каслям пришла в середине XIX века благодаря производству высококачественного художественного литья из чугуна. Успех объясняется качественным чугуном, превосходным формовочным песком, найденным поблизости и не уступающим лучшим европейским, а также хорошими мастерами.

Каслинское литье получило множество наград на ведущих выставках. Но настоящим триумфом Каслей стала Всемирная выставка в Париже 1900 года. Выдающийся чугунный павильон получил высшую награду Гран-при и Большую золотую медаль. Сейчас этот чугунный павильон и множество чугунных скульптур можно увидеть в Екатеринбургском музее изобразительных искусств (т.е. за пределами родной для него Челябинской области).



Каслинский чугунный павильон

С началом Великой Отечественной войны в Касли были эвакуированы Липецкий снарядный завод и Харьковский радиозавод. В сжатые сроки освоены выпуск военной продукции. Каслинцы участвовали в боях на фронтах Великой Отечественной войны, многие из них отмечены орденами и медалями. В послевоенные годы развернулось массовое строительство: выросли целые жилые кварталы радио- и машиностроительный заводы, школы, поликлиника. В структуре экономики города преобладает промышленное производство. На территории города располагается Каслинский опытный лесхоз. В застройке города преобладают небольшие деревянные дома, среди которых можно встретить дома вековой давности и более. Дошли до нашего времени и такие

старые здания, как бывший дом управляющего (XVIII век), госпиталь (XIX век), памятники промышленной архитектуры XIX века.

Цитата о Каслях XIX в.

«Я обошел несколько улиц, но так и не мог ориентироваться относительно этой воды: куда ни пойдешь, везде вода. Сейчас под горкой дымит и погромыхивает знаменитая каслинская фабрика, прославившаяся своим чугунным литьем, ближе — господский дом и какое-то странное здание: не то каланча, не то контора — не разберешь. По другую сторону горки на берегу стоит тоже что-то вроде господского дома, какие строились в старину: низменные, с большими окнами, с садом, с надворными пристройками. Солнце было на закате, и по озеру неподвижными точками стояли маленькие рыбацьи лодки — душегубки. Это удили не настоящие рыбаки, а любители. Настоящий лов идет ранним утром...»

Д.Н. Мамин-Сибиряк «По Зауралью».



Город Касли. <https://youtu.be/I79NbRTJkRw>

Город металлов - Верхний Уфалей

Город Верхний Уфалей – основан в 1761 году крупным заводовладельцем Иваном Мосоловым как посёлок при чугуноплавильном и железоделательном заводе. В 1774 году заводские рабочие приняли участие в восстании Емельяна Пугачёва, в ходе боёв Уфалейские заводы были захвачены и сожжены и были полностью восстановлены лишь к 1791 году. 25 августа 1841 года правительство взяло заводы всего округа (в том числе и Уфалейские) под казённый присмотр.

Перед реформой 1861 года Сергинско-Уфалейский горный округ занимал третье-четвертое место среди уральских горнозаводских предприятий по величине основного и оборотного капитала, техническому оснащению производства и объёму выпускаемой продукции.



В 1881 году Уфалейские заводы (Уфалейский, Суховязский и Нижнеуфалейский) перешли во владение Товарищества Сергинско-Уфалейских горных заводов. Это был один из первых случаев акционирования на Урале. Изучив еще в 60-е годы XIX века состояние дел в округе, торговый дом «Мейер и Ко» совместно с фирмой Гинцбургов в начале 80-х годов решили купить это перспективное, но полуразвалившееся хозяйство. Для покупки и эксплуатации округа было организовано Товарищество Сергинско-Уфалейских горных заводов, устав которого был утвержден 6 ноября 1881 года.

В 1930-х гг. был построен Уфалейский никелевый комбинат. Мировую известность Уфалей получил благодаря никелю, кобальту, серому мрамору, сравнимому по качеству с итальянским.

В годы Великой Отечественной войны в Уфалее работали эвакуированные заводы, госпиталь, формировались стрелковые и танковые бригады, пушечно-артиллерийские полки.

С 1944 года Верхний Уфалей становится городом с развивающейся цветной и черной металлургией, электротехнической промышленностью и 50-тысячным населением.



Г.Верхний Уфалей



г. Верхний Уфалей https://youtu.be/dUM_yJmvtX8

Бреды - степная вольница

Поселок Бреды основан в 1843 году как опорный пункт Оренбургского казачьего войска и получил свое название по местечку Бреда на юге Нидерландов. Здесь в 1813 году русские войска одержали победу над наполеоновскими войсками. До начала XX века основным населением были казаки, занимавшиеся сторожевой службой, земледелием, скотоводством и различными промыслами. В разные годы XIX и XX веков вблизи Бредов велась добыча антрацита и золота. В 1925 году поселок Бреды становится районным центром, а в 1940 году получает статус рабочего поселка городского типа.

12 января 1965 года Брединский сельский район преобразован в Брединский район в границах 1962 года. На севере граничит с Карталинским районом, на востоке и юге с Казахстаном, на юго-западе с Оренбургской областью, на западе с Кизильским районом.



Среди достопримечательностей Брединского района – Наследницкая крепость, степные «ленточные» боры, Аркаим, поселение бронзового века. Освоение территории современного Брединского района русскими началось с 30-х годов XIX века. В наше время по объему производства зерна, мяса и молока район входит в десятку крупнейших сельхозтоваропроизводителей области. Среди районов Челябинской области Брединский район лидирует в производстве пшеницы. По сбору зерна входит в семерку лучших, а по наличию поголовья крупного рогатого скота – в первой тройке лучших районов.

Бреды славятся своей степной природой и археологическими памятниками! Это на самом деле волшебное место наполненное тайнами и магией.



Казачья усадьба

Наследницкая крепость

Наследницкая крепость находится в Брединском районе, село Наследницкое, Челябинская область. Основанна в 1835 году для защиты русских и башкирских поселений от набегов кочевников. Названа в честь наследника престола, впоследствии императора Александра Второго, по случаю посещения им казачьих поселений на Урале. Она и сейчас является приграничной точкой с Казахстаном, однако, без выполнения своего назначения. В 1839-1846 году многим новым крепостям пришлось выдерживать бешеный натиск отрядов султана Кенисары Касимова. Более 20 лютых набегов совершили кочевники. Хотя им и удалось в 1844 году разгромить Екатерининское укрепление, соседнее с Наследницким, но в целом линия выстояла, прикрыла Россию.

Бреды. Чесменская колонна

Южноуральское село Чесма названо в честь героической победы российского флота в Эгейском море. Поэтому здесь появилась своя Чесменская колонна. Она была установлена относительно недавно в двести тридцать шесть годовщину Чесменского сражения, 7 июля 2006 года. Колонна создана силами местных жителей.



Чесменские умельцы сами отливали старинные пушки у основания памятника. А железного орла на вершине стелы изготовил местный художник-скульптор Евгений Кустов



Аркаим. <https://youtu.be/5kj-cA8BJCk>

Родовое гнездо Демидовых - Кыштым

Кыштым возник как горнозаводской посёлок при Верхнем и Нижнем Кыштымских железоделательных заводах на реке Кыштымке, основанных Никитой Никитичем Демидовым на купленных у башкир землях. Датой основания считается 1757 год, когда была получена первая продукция.

Название город получил по реке Кыштым. «Кыштым» тюркского происхождения. Говорят, так назывались данники (тот, кто платил дань) кыргызов. Другая версия, что название произошло от башкирского слова «кыштаным», которое означало «зимовать». Возможно в этих местах башкирские племена предпочитали проводить зиму – лес, тепло!)



Во время Крестьянской войны в 1774 году Кыштымские заводы захватили соратники Пугачёва, сожгли их и разграбили. Позже заводы были восстановлены.


В 1809 году П.Г. Демидов продал Кыштымские заводы екатеринбургскому купцу Л.И. Расторгуеву. В 1822-23 годах в Кыштымском горном округе произошло крупнейшее в XIX веке восстание рабочих, вызванное ухудшением условий жизни, невыплатой зарплат и нехваткой продовольствия.



С 1823 года заводами управлял Григорий Зотов, за свою жестокость прозванный «Кыштымским зверем». Слухи о самоуправстве Зотова дошли до Петербурга. Приехавший для расследования граф А.Г. Строганов приказал спустить

заводской пруд, на дне которого ждала страшная находка – останки убитых рабочих. Г.Ф. Зотова и П.Я. Харитоновы отдали под суд. Разбирательства шли десять лет, в итоге в 1837 году их пожизненно сослали в финский город Кёксгольм. Дальнейшая судьба Зотова и Харитоновы неизвестна. Сейчас о Зотове всё чаще стали говорить, как о талантливом управленце, забывая какими человеческими жертвами это достигалось.

В годы Великой Отечественной войны 1941-1945гг все заводы стали выпускать продукцию военного назначения. Строятся дополнительные предприятия по производству тигельного, литейного и карандашного графита. В город был эвакуирован Ленинградский педагогический институт им. А.Герцена. Всего за годы войны город принял больше 1000 эвакуированных семей. В Кыштыме работало три госпиталя. В 1945году Кыштым получил статус города областного подчинения. До начала 60-х годов в городе не было городского водопровода, канализации. Они появились только со строительством радиозавода и Кыштым стал приобретать по - настоящему городские черты. В Кыштыме выпускают рафинированную медь, редкие металлы, графит, различные огнеупоры и массу другой уникальной продукции, которая используется на предприятиях России и за рубежом.



Город Кыштым с горы Сугомак

Город Кыштым окружен лесами и озёрами, на его территории и вокруг более 30 озёр. Самое красивое из них - Увильды, наиболее крупные озера - Сугомак, Акуля, Темное. В непосредственной близости от города находятся природные памятники: Сугомакская пещера, гора Сугомак, озеро Сугомак. Вместе они образуют природный комплекс «Сугомак».

Главной достопримечательностью города Кыштыма и его визитной карточкой считается так называемый Белый дом - усадьба заводовладельца Сугомакская пещера, Сугомакская гора и т.д



Усадьба была основана Никитой Демидовым в 1757 году. Расположена в центральной части города Кыштым на возвышенном берегу заводского пруда рядом с Верхнекыштымским железодельным заводом (ныне Кыштымское машиностроительное объединение). Архитектурный ансамбль усадьбы составляют главный дом, два флигеля с башнями, сад и парк, ограда с воротами. Все постройки выполнены из дикого камня и кирпича, оштукатурены

Сугомакская пещера – единственная пещера Урала, образовавшаяся в мраморной породе. Да и на всей России таких пещер в известняках всего лишь несколько. Этот памятник природы находится около города Кыштым Челябинской области. Длина Сугомакской пещеры – 123 метра.

Уральское Бали. Каолиновый карьер у Кыштыма - затопленный карьер в окрестностях поселка Каолиновый в Челябинской области, где добывали каолин - разновидность белой глины. Благодаря схожести со знаменитым туристическим курортом карьер и прозвали «Уральское Бали».

Памятник Труженникам тыла. Памятник расположен в центральной части площади перед фасадом Дворца культуры Кыштымского радиозавода. Трудящиеся г.Кыштыма внесли большой вклад в дело разгрома гитлеровских полчищ. В годы войны в городе действовало 21 промышленное предприятие, выпускающие стратегическое сырье. Самоотверженный труд кыштымцев был высоко оценен партией и правительством; около 2,5 тыс. человек награждены орденами и медалями. В мае 1985 г. накануне 40-летия Победы по решению Кыштымского горисполкома был сооружен памятник трудовому героизму кыштымцев в годы войны. Монумент изготовлен на средства промышленных предприятий города по проекту скульптора М.И. Харламова и архитектора В.П. Чертовикова. Территория вокруг памятника вымощена бетонными плитами, благоустроена травяными газонами. В среде жителей Кыштыма распространено также неофициальное наименование памятника – «Урал ковал Победу».

Мой Город

Я родилась в красивом городке,
И в этой жизни человек я новый.
Я помню, как по сказочной реке
Вдоль берегов мы плыли с братом Вовой.
Я очень рада, что я здесь, и я живу
Приняв свою Любовь за вечную основу.
Мой город, преклонить позволь главу,
Перед тобою, цель пути земного.
А я живу в любимом уголке,
То наречён был городом Кыштымом.
Здесь говорят на славном языке,
И пахнет хлебом и немножко дымом.
Средь сосен и берёз гуляла я,
Ведь нас леса повсюду окружали.
И здесь прошла вся молодость моя,
Здесь жизнь моя: разлуки и печали.
Кыштым – ты мне дороже всех наград,
Твои просторы, земли так богаты.
Пусть дни неслышно птицами летят,
Уходят люди к ждущему закату...

(Г. Немова)



Город Кыштым. <https://youtu.be/Ax-UQy-GuTg>

Чебаркуль - казачья станица

Чебаркуль – небольшой город Челябинской области, расположенный на территории Южного Урала, в 68 километрах от столицы области на восточном склоне Ильменского хребта, на берегу одноимённого озера. Название «Чебаркуль» переводится с тюркского языка как «красивое, пёстрое озеро».



Основан в 1736 году как военная крепость на границе Российской империи. Чебаркульская крепость защищала юго-восточные границы России и была транзитным пунктом по доставке продовольствия казачьим войскам на Южном Урале, позднее стала крупной казачьей станицей. В 1774 году после неудачной попытки взятия Челябинска Е. Пугачев сжег Чебаркульскую крепость, которая через два года была восстановлена. В конце 80 х годов XVIII века на чебаркульской земле были найдены золото и самоцветы. Открывается первая школа, строится железнодорожная станция. Чебаркульские казаки участвовали в первой мировой войне, как самостоятельная единица казачьего войска.

После установления советской власти создан Ильменский государственный заповедник, часть которого находится на чебаркульских землях; открываются райбольницы, санатории, рыбозавод, молокозавод, хлебопекарни. Во время Великой Отечественной войны в город были эвакуированы несколько предприятий. Одним из таких предприятий был завод из Электростали, который практически моментально стал выпускать продукцию на новом месте. Чебаркульский металлургический комбинат стал единственным во время войны поставщиком коленвалов и шатунов для двигателей всех марок самолетов.

После войны город активно развивается. Появляются новые промышленные предприятия, школы, библиотеки, магазины.

15 февраля 2013 года в озеро Чебаркуль упал самый большой осколок метеорита «Челябинск». 16 октября 2013 года осколок метеорита «Челябинск» был поднят со дна озера Чебаркуль. Его вес составлял более 570 килограммов.

В окрестностях озера Чебаркуль обнаружены порядка 30 археологических памятников бронзового века. Некоторым 4 тысячи лет. Алакульская культура. Найдены разные орудия труда. Тут жили металлурги - алакульцы, как и везде на Южном Урале во всех протогородах (Аркаиме, и др) они упорно плавил металлы. Также занимались скотоводством. Земледелия у них не было.



Буквально по всему берегу озера расположены стоянки. Обнаружены остатки поселений.

Всемирно известный советский режиссер С.А.Герасимов («Тихий Дон» и др.) родился и вырос в деревне Кундравы на берегу озера Кундравы, в 5 километрах от Чебаркуля. Сейчас в деревне есть музей, посвященный Сергею Герасимову.

В Чебаркульском районе очень много интересных озер.

Озеро Еловое - это пресноводное озеро, которое находится в Чебаркульском районе. Является уникальным памятником природы. Озеро расположилось в 90 километрах западнее Челябинска и в 1,5 километров от Чебаркуля. Высота его над уровнем моря - 322,5 метров. Происхождение этого названия до сих пор остается неясным. В округе это единственное озеро с русским «именем». Подавляющее большинство окрестных Ильмено-Чебаркульских озер имеют тюркские (башкирские), а в отдельных случаях даже финно-угорские наименования. Традиционно Еловое возводят к башкирскому «Йылыу-Куль», что означает «озеро с полыньей», или теплое озеро; но нельзя исключить и возможность изначально русского названия.

Озеро Большой Кисегач располагается в Чебаркульском районе Челябинской области. Это одно из самых крупных озер Южного Урала. Глубина его достигает 30 метров. Прозрачность воды при этом такая, что дно отлично видно на 10-12 метров. Название озера происходит от слов «лес» и «резать, рубить». Возможно, именно так древние народы обозначили активные лесозаготовки вокруг Кисегача или расположение реликтового глубокого водоема осталось отмеченным. Озеро буквально «разрезало» окружающие леса. Берега и дно у него скалистые.



Город Чебаркуль. <https://youtu.be/R1SmJt2dI7I>

Магнитогорск - город заводов

Магнитогорск – второй по величине в области город. Магнитогорск появился благодаря найденному в 1740 году месторождению руды. Спустя три года на этих богатых металлами землях была построена крепость Магнитная с целью добычи природных ископаемых для Белорецкого завода. Во время Пугачевского восстания в 1774 году крепость была захвачена бунтовщиками, причем во время боя за крепость Пугачев получил ранение в руку. Лишь со второй попытки пугачевцам удалось захватить крепость. В отместку за сопротивление многие жители Магнитной были казнены. В ней дважды бывали царские особы: в 1837 году ее посетил цесаревич Александр Николаевич (будущий Александр II) вместе с поэтом В.А. Жуковским, а в 1891 году здесь побывал Николай II.

Город Магнитогорск - крупнейший центр черной металлургии, расположен у подножья горы Магнитной на обеих берегах реки Урал.


Тысячи лет хранила богатства Магнит-гора, но первый серьезный шаг к освоению этих богатств был сделан в советские времена. Первый поезд со строителями пришел из города Карталы на станцию «Магнитогорская» 30 июня 1929 года. Эта дата и стала днем рождения легендарной Магнитки. Одна из главных причин появления города металлургов на карте страны – богатейшие запасы железной руды горы Магнитной. На небольшой территории были найдены сотни миллионов тонн богатейшей руды, залегавшей неглубоко, а порой и просто выходявшей на поверхность. Интерес к недрам Урала был настолько велик, что руду горы Магнитной готовы были скупить многие иностранные государства: например, только Октябрьская революция помешала осуществить сделку с Японией.

Мощное месторождение железной руды, многоводные реки Урал и Белая, возможность построить в степи дороги, ведущие к углям Кузбасса – все это было вескими предпосылками в пользу рождения города на юге Урала. По качеству руды и удобству эксплуатации гора Магнитная не имела аналогов в Европе. Первая домна Магнитогорского металлургического комбината была заложена в июле 1930 года, а в начале 1932 года была запущена.





Магнитогорск является хранителем уникального архитектурного наследия социалистического города. Значительна роль города в Великой Отечественной войне 1941-1945 годов: броня каждого второго танка, каждый третий снаряд были сделаны из магнитогорской стали, выплавленной на комбинате, сырье для которой брали с горы Магнитной. В настоящее время Магнитогорск - молодой и динамичный город, открытый для множества гостей. В нем много памятников и уникальных мест, которые стоит посетить.



Город Магнитогорск. <https://youtu.be/U8UkBB1t3Ws>


Город, построенный на золоте - Пласт

Город Пласт расположен в истоке речки Кочкарка, правого притока реки Кабанка, в 127 км от Челябинска. Он был основан как Кочкарский прииск на месторождении золотоносных песков около 1860 года. Название города произошло от геологической особенности местности – пластообразной залежи золотоносных песков.



К началу XX века было открыто более 1000 золотоносных жил, на золотой земле появляются иностранные компании: английский «Троицк Голфилд» и французское «Анонимное общество Кочкарских приисков». Старательские поселки со временем увеличивались и постепенно слились в один населенный пункт. В 1931 году был образован поселок Пласт, в 1940 году получивший статус города.

Примечательно, что революционные потрясения обошли стороной Кочкарские прииски (будущий город Пласт). Здесь не было ни одной забастовки, в гражданскую войну не прозвучало ни одного выстрела, потому что золотопромышленники заботились о надлежащих условиях работы и быта людей.



Пласт - единственный в Челябинской области город, построенный буквально на золоте. Добыча золота в Пласте ведется и в наши дни предприятием «Южуралзолото». Золотодобыча составляет основу экономики города. Однако Пласт знаменит не только своим золотом. В долине рек Каменки, Санарки, Кабанки находится удивительное место, где на площади в 800 кв. км встречается более 200 различных минералов. Геологов по-прежнему притягивают здешние сокровища - драгоценные камни: голубые и розовые топазы, эвклазы и рубины, хризобериллы и кианиты, турмалины и аквамарины. В 1967 году - тут были обнаружены трехтонные кристаллы горного хрусталя, самые крупные за всю историю Урала, а в 1989 году на Кочкарском золоторудном месторождении в городе Пласт был найден минерал, получивший название кочкарит

Называются эти места «Русская Бразилия». Такое название придумал академик Николай Кокшаров, когда ему показали найденные здесь самоцветы. И доставили их не из Южной Америки, где находятся знаменитые алмазные и самоцветные россыпи, а с Южного Урала. Ежегодно в этих местах проходит слет юных геологов Челябинской области. Они знакомятся с территорией, ищут минералы и даже сами промывают золотоносные пески, как настоящие старатели.



Карьеры



Город Пласт.

<https://youtu.be/6HNTiMCfZlc>



Город Пласт.


<https://youtu.be/zWeYQbmNU2w>

Торговый пункт - Троицк

Троицк – старый купеческий город с красивой архитектурой, музей под открытым небом. Он расположен в Челябинской области на левом берегу реки Уй, в устье реки Увелька. Рядом проходит граница с Казахстаном. Троицк – самый солнечный город Урала и один из самых солнечных в России.



Троицк основан в июне 1743 году как крепость. Она находилась на главном караванном пути, который проходил из Азии в Европу. Напротив крепости на правом берегу реки Уй был выстроен меновой двор, в котором вскоре начала работать ярмарка, ставшая знаменитой. В мае 1774 года крепость была штурмом взята Пугачевым. В крепости Пугачев не остался, а расположился в полутора верстах от города на горе, которая носит сейчас его имя. В городе строятся гостиный двор, банки, торговые дома, гостиницы и общественные здания



Гор. Троицк. № 57.
Пиловаренный завод Я. Л. Зуккеръ.

Троицкая крепость становится уездным городом по указу Екатерины II с 1784 года, и относится к Уфимскому наместничеству. [С 1804](#) года город в составе Оренбургской губернии.

Постепенно Троицк становится культурным центром Южного Урала. Открываются церковно-приходские школы, начальные школы, уездное училище (1830), приходское училище (1839), женское училище (1861), училище для киргизских (казахских) детей (1861). Женское училище в 1870 г. становится прогимназией. В сентябре 1873г. в городе открывается классическая мужская гимназия. Существует женская гимназия. Открывается медресе «Расулия» (1850), которое названо по имени её основателя. В 1879г. открылась первая библиотека в Оренбургской губернии.



Население Троицка с самого его основания было многонациональным. В годы гражданской войны XX века неоднократно переходил к сторонникам то белого, то красного движений. В советский период Троицк продолжал развиваться и сохранил за собой роль промышленного и культурного центра на Южном Урале. В городе построено множество заводов, предприятий пищевой и легкой промышленности, построена самая мощная тепловая электростанция в стране – Троицкая ГРЭС. Троицк является важным таможенным пунктом на государственной границе с Казахстаном.

В городе находятся Краеведческий музей с выставочным залом, дома культуры, библиотеки, школа искусств, парк культуры и отдыха. Сохранились памятники архитектуры 18-19 вв., в том числе гостиные ряды, пассаж, гостиница, церкви и мечети, торговые дома, купеческие особняки. В городе находится мемориальный комплекс в память погибшим троичанам в годы Великой Отечественной войны 1941-1945гг. Троицк - родина знаменитого адвоката Ф.Н. Плевако, выдающихся ученых, художников, писателей, поэтов. В городе жил основоположник метеоритики Л.А. Кулик, художник Ч. Ахмаров, Соколов-Скаля, башкирский поэт и писатель М. Гафури, Г. Тукай, поэт Б. Ручьев и другие.

Красоты Троицка по праву считаются культурным достоянием для всех Южноуральцев.

Памятник Фёдору Никифоровичу Плевако, известному адвокату, уроженцу города Троицка установлен в 2013 году на площади перед корпусом Троицкого филиала ЧелГУ. Адвокатская деятельность Плевако прошла в Москве, которая наложила на него свой отпечаток. И звон колоколов в московских храмах, и религиозное настроение московского населения, и богатое событиями прошлое Москвы, и нынешние её обычаи находили отклик в судебных речах Плевако.

Торговый пассаж братьев Яушевых – это большой трёхэтажный торговый дом, принадлежавший известным российским предпринимателям Яушевым. Когда братья перебрались в Троицк и решили возвести пассаж, то сразу же столкнулись с трудностями. Местное купечество увидело в предпринимателях своих конкурентов. Братьям долгое время под разными предложениями не выделялась земля для строительства. А когда участок всё же выделили, то оказалось, что он расположен на болоте. Но Яушевы при помощи мастеров инженерного дела решили эту проблему и в 1908-1913 годах возвели прекрасное здание торгового пассажа.



Торговый пассаж братьев Яушевых. 20 век



Торговый пассаж братьев Яушевых. 21 век

Памятник И. И. Неплюеву расположен практически в самом центре города Троицка. Это единственный монумент Неплюеву в Челябинской области. Воздвигнут в 2001 году на средства благодарных жителей города Троицка. Иван Иванович Неплюев (1693-1773) - адмирал, государственный деятель, которому Троицк обязан своим рождением.

В 1743 году, устроившись на привал на берегу реки Уй, в месте впадения в нее Увельки, Неплюев решил основать здесь крепость. Автором проекта стал Владимир Жариков, известный скульптор, уроженец Златоуста, член Союза художников России. Бронзовый памятник Неплюеву отливали в Минске.



Архитектурным памятником, подобного которому в России нет, является водонапорная башня Троицка. Башня была построена в 1927 году, на тогда ещё пустынной окраине города, когда в Троицке проводили водопровод. Уникальность в том, что в те времена сооружения строились без изысков, строгие по стилистике. А эта башня сочетает в себе ажурные декор и изящные пропорции. Работы велись очень быстрыми темпами при полном отсутствии строительной техники. Для того времени ее высота была внушительной: башня привлекала внимание с любой точки города. Башня до сих пор исполняет свои прямые функции.



Город Троицк. <https://youtu.be/0bEFlJqfAsg>

Город оружейников - Златоуст

Город Златоуст - город третий по величине в Челябинской области, самый высокогорный город Урала. Златоуст – это родина русского булата и уникальной гравюры на стали, первых стальных пушек и первых ракет морского базирования, город качественной металлургии, важная составляющая военно-промышленного комплекса страны.




Первое русское временное поселение на территории современного Златоуста возникло в конце XVII века в связи с поиском [золота](#). Златоуст был основан в 1754 году как Златоустовский железоделательный завод в царствование Елизаветы Петровны и назван в честь святого [Иоанна Златоуста](#). Основали завод тульские купцы Мосоловы, а образ Иоанна Златоуста был семейной иконой семьи. Во время пугачевщины повстанцы сожгли завод и увели рабочих.



В 1824 году Златоуст посетил император Александр I, а в 1857 году – император Александр II.

В конце XIX века в Златоусте побывал и Д.И.Менделеев.

В 1890 году пущена в строй железнодорожная станция, названная Златоуст по названию города вблизи которого построена, это упростило с одной стороны доставку металлургической продукции завода и других товаров, в частности, пушнины в европейскую часть страны, до этого доставляемой конными повозками и далее сплавляемой водным путём посредством рек бассейна Камы, с другой стороны позволило начать использовать каменный уголь Донецкого угольного бассейна, вместо истощённого в результате многолетней вырубке деревьев древесного.




Вокзал г.Златоуст.

В 1815 году была построена оружейная фабрика (производилось холодное оружие, первыми мастерами были оружейники из немецкого города Золинген), в 1859 году - сталелитейная фабрика. Были отлиты первые в России стальные пушки.

С начала 19 века Златоуст являлся центром художественной гравюры на металле, которая зародилась как подсобное производство для украшения сабель, кортиков, шпаг. Ныне золотой и серебряной насечкой украшают подарочное оружие, делают декоративные панно на стальных пластинах.

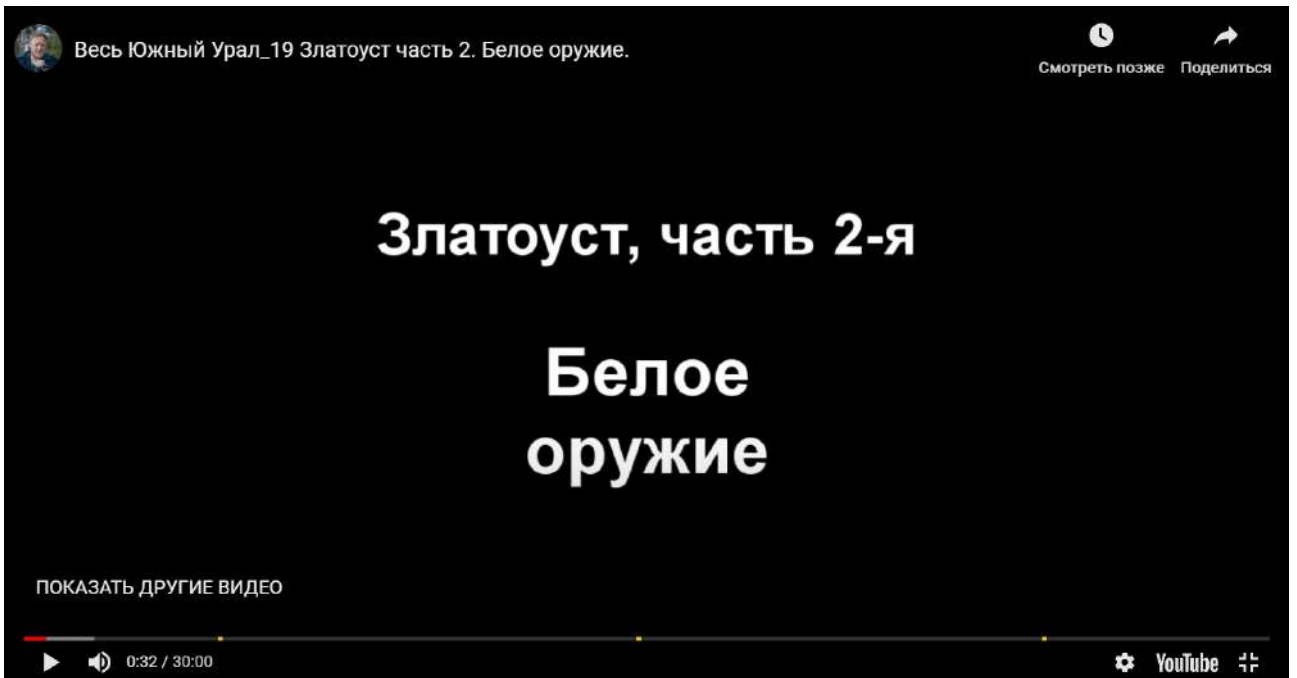




Город Златоуст. https://youtu.be/3q77FW_rMoA



Златоуст – город оружейников. https://youtu.be/T_e7wYaMEvY



Златоуст. <https://youtu.be/i0VJXS5Cs2g>

Челябинская область – область, которая славится историческим наследием 18-19 века, многочисленными полезными ископаемыми, красивыми горами, многочисленными озерами, уникальными памятниками природы.



Челябинская область. <https://youtu.be/pQTkf7vyGaw>